



# Baden-Württemberg

REGIERUNGSPRÄSIDIUM STUTTGART

LANDWIRTSCHAFT, LÄNDLICHER RAUM, VETERINÄR- UND LEBENSMITTELWESEN

## Öffentliche Bekanntmachung

Das Regierungspräsidium Stuttgart hat von Amts wegen in Zusammenarbeit mit der Schutzgemeinschaft g.U. Württemberg gemäß § 11 Abs. 2 in Verbindung mit Abs. 1 Nr. 2 der Weinbergslagenverordnung (WeinLaV BW) die Zuordnung von bisher lagenfreien Flurstücken im Speckgürtel des Rebenaufbauplans zur benachbarten Groß- und Einzellage vorgenommen.

Die Ausfertigung der Flurkarten der bestockten bzw. bei der weinbaukarteiführenden Stelle zur Bestockung gemeldeten Flurstücke der Gemeinde Gemmrigheim mit Zuweisung der neuen Groß- und Einzellage sind in folgendem Zeitraum bei nachfolgend genannter Stelle ausgelegt:

Rathaus Gemmrigheim  
Ottmarsheimer Str. 1  
Bauamt Zi. 12

Beginn: 21.08.2023

Ende der Frist: 15.09.2023

Rückfragen bitte direkt an das Regierungspräsidium Stuttgart:




Nadine Vosseler  
Referat 33  
Ruppmannstraße 21  
70565 Stuttgart  
Tel.: 0711/904-13312  
e-mail: [nadine.vosseler@rps.bwl.de](mailto:nadine.vosseler@rps.bwl.de)

# Bestockte Rebflächen im "Speckgürtel"

## Großlage Schalkstein Einzellage Felsengarten

Landesamt für Geoinformation und Landentwicklung Baden-Württemberg (Stand: 03/2023)

### Legende

-  Flurstücke "Speckgürtel"
-  Rebenaufbauplan
-  Flurstueck






# Bestockte Rebflächen im "Speckgürtel"

## Großlage Schalkstein Einzellage Wurmberg

Landesamt für Geoinformation und Landentwicklung Baden-Württemberg (Stand: 03/2023)

### Legende

-  Flurstücke "Speckgürtel"
-  Rebenaufbauplan
-  Flurstueck



# Bestockte Rebflächen im "Speckgürtel"

## Großlage Schalkstein Einzellage Felsengarten

Landesamt für Geoinformation und Landentwicklung Baden-Württemberg (Stand: 03/2023)

### Legende

- Flurstücke "Speckgürtel"
- Rebenaufbauplan
- Flurstueck






# Bestockte Rebflächen im "Speckgürtel"

## Großlage Schalkstein Einzellage Felsengarten

Landesamt für Geoinformation und Landentwicklung Baden-Württemberg (Stand: 03/2023)

### Legende

-  Flurstücke "Speckgürtel"
-  Rebenaufbauplan
-  Flurstueck






# Bestockte Rebflächen im "Speckgürtel"

## Großlage Schalkstein Einzellage Felsengarten

Landesamt für Geoinformation und Landentwicklung Baden-Württemberg (Stand: 03/2023)

### Legende

-  Flurstücke "Speckgürtel"
-  Rebenaufbauplan
-  Flurstueck

